

## WNIOSEK konkursowy

Wniosek zawierający poniższe dane składają podmioty władające przestrzenią publiczną nominowaną do nagrody TUP w 1 Etapie konkursu.

Wniosek powinien zawierać:

1. Nazwa i dokładny adres korespondencyjny zgłaszającego podmiotu.

**Zarząd Zieleni Miejskiej  
ul. Strzegomska 3  
60 - 194 POZNAŃ**

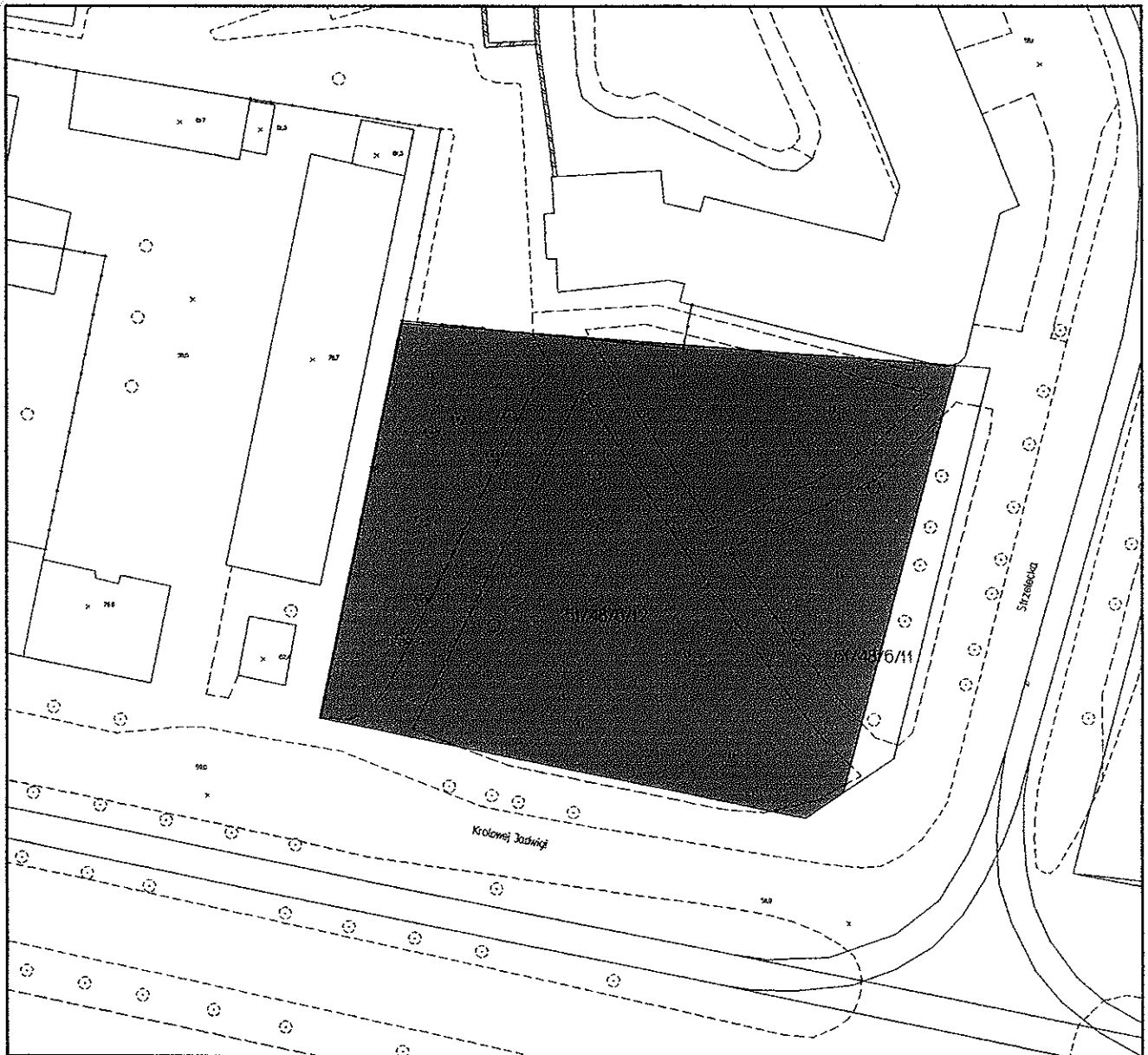
2. Nazwa miejsca (obszaru, terenu, zespołu obiektów, ew. obiektu).

**Zieleniec przy ulicach Królowej Jadwigi i Strzelecka**

3. Adres miejsca i lokalizacja nominowanej przestrzeni na kopii mapy, w skali (skalach) umożliwiającej ocenę zagospodarowania i kontekstu urbanistycznego realizacji.










**Zieleniec położony jest w centrum Poznania w rejonie ulic: Królowej Jadwigi, Strzelecka i obejmuje obszar 0.37 ha. Ewidencyjnie oznaczony jest następująco: miasto Poznań, obręb Poznań, ark. 48, działka 6/12.  
Teren zielenca przedstawiono na załączonej mapie**

DYREKTOR  
*Tomasz Lisiecki*



Opracowano w aplikacji GEO-MAP. Sprawa: GN.XXII/72247-14/10

## Mapa Miejska Poznania Grunty Miasta Poznania

-  ZARZĄD DRÓG MIEJSKICH - TRWAŁY ZARZĄD Z MOCY PRAWA WYMAGA WERYFIKACJI PRZEZ ZDM
-  ZARZĄD DRÓG MIEJSKICH - POWIERZENIE
-  ZARZĄD KOMUNALNYCH ZASOBÓW LOKALOWYCH
-  ZARZĄD ZIELENI MIEJSKIEJ
-  ZASOB GRUNTÓW MIASTA
-  GRUNTY OBciążONE PRAWEM TRWAŁEGO ZARZĄDU
-  POZNAŃSKIE OŚRODKI SPORTU I REKREACJI
-  GRUNTY PRZEKAZANE JEDNOSTKOM POMOCNICZYM DO KORZYSTANIA
-  ZARZĄD TRANSPORTU MIEJSKIEGO

## WYDZIAŁ GOSPODARKI NIERUCHOMOŚCIAMI URZĘDU MIASTA POZNANIA


OPRACOWANO NA PODKŁADZIE MAPY MIEJSKIEJ POZNANIA

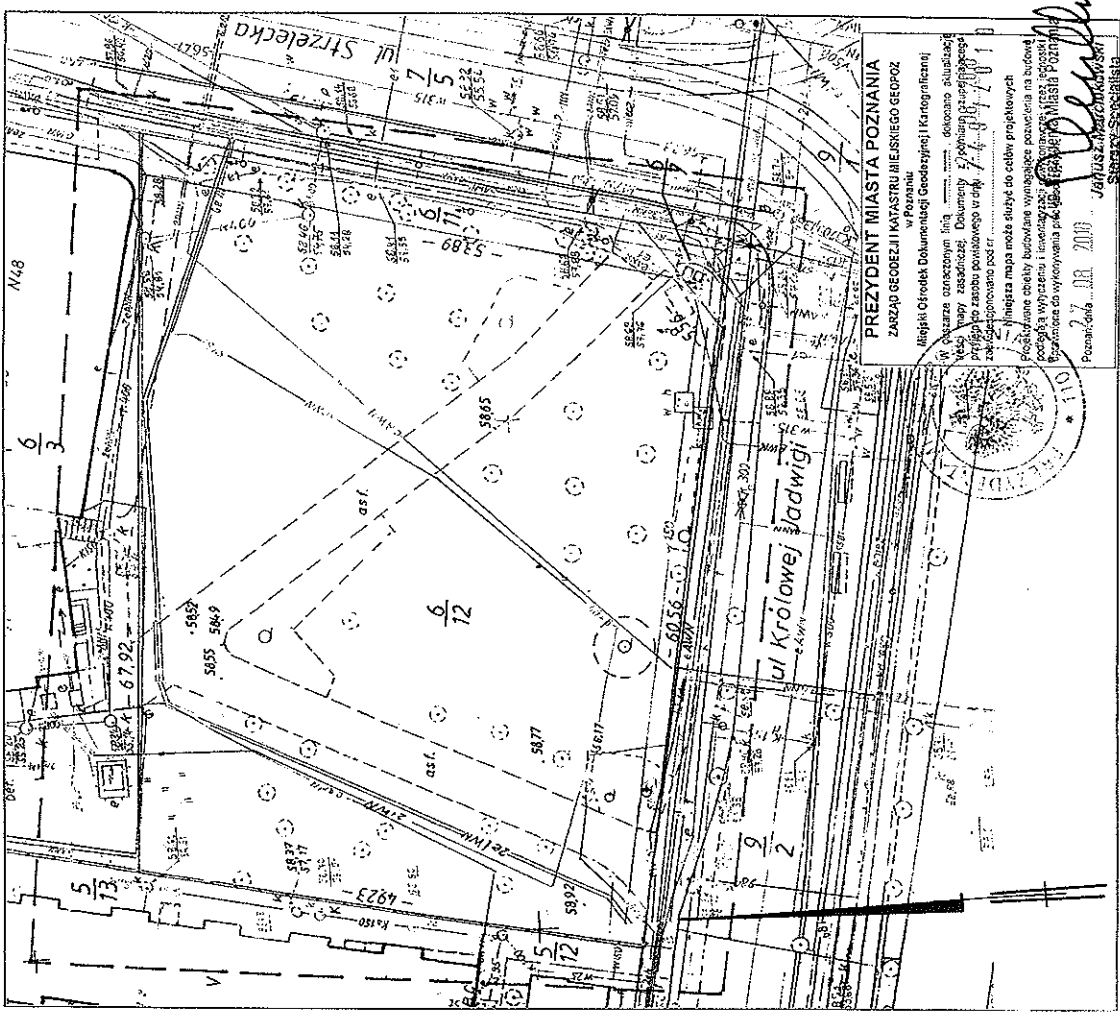
ZGIKM GEOPOZ

WSZELKIE PRAWA ZASTRZEŻONE

Brak wypełnienia kolorem i szrafury jest informacją o pracach podziałowych w toku na przedmiotowej działce. Informacje wynikające z niniejszego opracowania nie są danymi państwowego zasobu geodezyjnego i kartograficznego i mogą być wykorzystywane wyłącznie w celach informacyjnych.

AS

 <p>Pracownia Architektoniczna K. Jękiel s.c. Krukowski, Spółdzielca ul. Krokusowa 48, 61-831 Poznań, Tel. 71 648 822 44 Fax: 71 648 822 44, e-mail: k.jekiel@poczta.onet.pl</p>	
Projekt	Projekt budowlany - wykonawczy skweru przy ulicach Królowej Jadwigi i Strzeleckiej w Poznaniu
Inwestor	Zarząd Zieleni Miejskiej ul. Strzegomska 3 61-194 Poznań
Obiekt	Skwer - ul. Królowej Jadwigi / Strzelecka Obręb: Poznań, Arkusz: 48, Nr działki: 6/12, 6/11
Branch	ARCHITEKTURA
Name of the project	Mapa zasadnicza
Project location	Poznań / Projekt
Author	mgr inż. arch. Lech Krukowski 2009/01/10
Reviewer	mgr Justyna Krukowska
Date	październik 2010
Scale	1 : 500
Sheet	A 00



**MAPA ZASADNICZA**  
skala 1 : 500  
godło S1 W1-50a ; 50b

1. Ułosa wyznaczona: ulica klasyczna miasta Poznania  
2. Ułosa wyznaczona: poziom odniesienia 3. Amoczenia

Kto włącza się w ten sposób w ten sposób, nie wyrażając na to zgody, nie może być uznany za inwestora, który nie był zezwolony do inwestycji, lub o których brak, jest informacją w instytucjach branżowych.

Mapa składowa na dzień: 23 sierpień 2010 r.

Województwo wielkopolskie  
Miasto POZNAŃ  
Obręb: Poznań  
ARKUSZ 48

PREZYDENT MIASTA POZNAŃ  
ZARZĄD GEODEJI I KATASTRU MIEJSKIEGO GEODROZ  
w Poznaniu

Mapa Obrotów Dokumentacji Geodezyjnej i Kartograficznej  
w skali 1:500, wykonana na podstawie aktualnej  
dokumentacji geodezyjnej i kartograficznej  
przygotowanej przez Urząd Miasta Poznania  
zgodnie z przepisami prawa geodezyjnego i kartograficznego  
z dnia 11 marca 2003 r. o geodezji i kartografii.  
Mapa może służyć do celów projektowych  
poza wyznaczenie i ewentualne wyznaczenie na budowę  
przebiegu linii technicznych, linii energetycznych, linii  
komunikacyjnych i innych obiektów technicznych.  
Poznań, dnia 27.08.2010 r. *[Signature]*  
Jana Jękiel, inżynier geodeta  
Stanisław Jękiel, inżynier geodeta

KERG 51 - 2007/2010  
**CAI N E**  
Piotr Czyżow  
61-381 Poznań, os. Armi Krajowej 115-44  
tel./fax (+48) 061 822 44 68  
NIP 782-208-34-12, Regon 634347715

ul. Strzelecka  
ul. Królowej Jadwigi 115, m 6  
C1-581 POZNAŃ

5. Syntetyczny opis zgłaszanego obszaru:

5.1. charakterystyka historycznych i kulturowych walorów miejsca, określenie wieku, okresu jego powstania/założenia, rozwoju, zwięzły opis ewentualnych ważnych wydarzeń, które miały tam miejsce

Zieleniec przy ulicach Królowej Jadwigi i Strzelecka jest zielenią towarzyszącą zabudowaniom w centrum miasta. Zieleniec ten od zawsze był miejscem spotkań okolicznych mieszkańców oraz miejscem przystanku dla korzystających z komunikacji miejskiej, jak również młodzieży uczącej się w znajdujących się w okolicy Liceum Ogólnokształcącym nr 6 oraz Akademii Wychowania Fizycznego.

Teren zielenca przed modernizacją był bardzo zdewastowany, istniały na jego terenie liczne przedepty, zniszczona alejka asfaltowa, kilka ławek i niewiele zieleni.

W 2001 roku na teren zielenca przesadzono kilkunastoletnie kasztanowce z przebudowy skrzyżowania ul. Strzeleckiej i Królowej Jadwigi. Drzewa te znakomicie się przyjęły i do dnia dzisiejszego znajdują się w bardzo dobrej kondycji.

Przeprowadzona w 2011 roku modernizacja zmieniła wygląd zielenca w sposób zasadniczy. W dniu 14 października 2011 roku na terenie zielenca Prezydent Miasta Poznania Ryszard Grobelny wraz z poznańskimi przedszkolakami posadził drzewo upamiętniające życie i działalność Wangarii Maathai (1940-2011) ur. w Kenii, laureatki Pokojowej Nagrody Nobla (2004r.) założycielki Ruchu Zielonego Pasa, działaczki na rzecz ochrony środowiska.

W uzupełnieniu opisu na stronie obok dołączamy rysunek z dokumentacji projektowej przedstawiający zagospodarowanie zielenca przed modernizacją.

5.2. opis ewentualnych reżimów ochronnych, którym podlega zgłaszany obszar,

Zieleniec przy ulicach Królowej Jadwigi i Strzeleckiej położony jest w obrębie Zespołu urbanistyczno-architektonicznego centrum miasta.

5.3. w miarę możliwości wyrys ze studium uwarunkowań i kierunków zagospodarowania przestrzennego oraz miejscowego planu zagospodarowania przestrzennego,

Aktualnie zieleniec przy ulicach Królowej Jadwigi i Strzeleckiej nie jest objęty uchwalonym miejscowym planem zagospodarowania przestrzennego. **Obowiązującym dokumentem planistycznym dla tego obszaru jest Studium uwarunkowań i kierunków zagospodarowania przestrzennego miasta Poznania**, które zostało uchwalone przez Radę Miasta Poznania uchwałą Nr XXXI/299/V/2008 dnia 18 stycznia 2009 roku.

Wyrys z wyżej wymienionego Studium umieściliśmy w dalszej części wniosku.

8

- 5.4. autorstwo projektu, wg którego zrealizowane zostało zgłaszane przedsięwzięcie urbanistyczne, mające charakter przestrzeni publicznej.

Remont i modernizacja zieleńca przy ulicach Królowej Jadwigi i Strzeleckiej, która odbyła się w 2011 roku, została przeprowadzona zgodnie z projektem opracowanym w pracowni architektonicznej KJ-styl s.c. Krukowski-Jędrzejczak przez projektantów: mgr inż. arch. Lecha Krukowskiego oraz mgr Justynę Krukowską.

- 5.5. charakterystyka zagospodarowania przestrzennego zgłaszanej przestrzeni publicznej, tj struktury urbanistycznej obszaru i architektury znajdujących się na jej terenie obiektów,

Przeprowadzona w 2011r. modernizacja zieleńca przy ulicach Królowej Jadwigi i Strzeleckiej całkowicie zmieniła jego dotychczasowy wygląd. Skwer ma kształt kwadratu. Sieci alejek, przy których ustawiono ławki parkowe i kosze na śmieci, towarzyszą rabaty z bylin i krzewów. Na terenie zieleńca ustawiono również trejaże, wyniesiony kwietnik oraz ozdobne kule.

Na terenie zieleńca znalazło się także miejsce na dwa place zabaw dla dzieci o łącznej powierzchni 190m<sup>2</sup>, które w całości wyłożono nawierzchnią bezpieczną, a na ich terenie zlokalizowano piaskownicę, bujaki, zestaw zabawowy ze zjeżdżalnią oraz piramidę linową do wspinaczki.

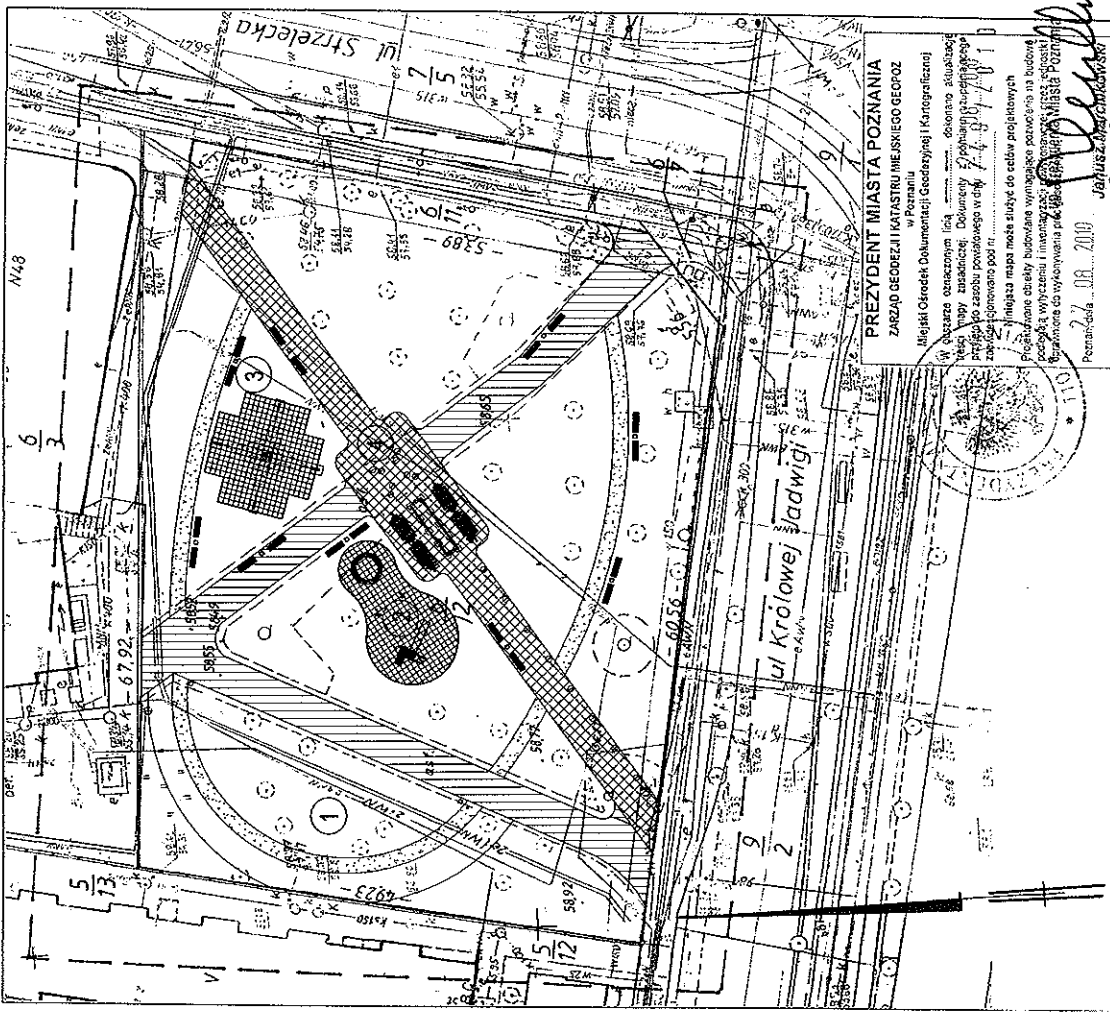
W uzupełnieniu opisu na stronie obok dołączamy rysunek z dokumentacji projektowej przedstawiający zagospodarowanie zieleńca.

- 5.6. określenie obecnych funkcji obszaru (rekreacyjna, usługowa, handlowa, komunikacyjna, przemysłowa, inne),

Zieleniec przy ulicach Królowej Jadwigi i Strzeleckiej pełni funkcję rekreacyjno-wypoczynkową, a część z placem zabaw dla dzieci jest przystosowana do rekreacji czynnej i daje możliwość rozwoju ruchowego dzieci.

- 5.7. zwięzły opis charakteru zagospodarowania terenów wokół nominowanej przestrzeni publicznej,

Zieleniec przy ulicach Królowej Jadwigi i Strzeleckiej położony jest w centrum miasta. Od strony zachodniej do skweru przylega 4-ro kondygnacyjny budynek mieszkalny. Ulicą Strzelecką, która przylega do skweru od strony zachodniej biegnie linia tramwajowa oraz ciąg komunikacyjny. W niedalekim sąsiedztwie znajduje się park między mostami Królowej Jadwigi a Św. Rocha oraz Akademia Wychowania Fizycznego.



**LEGENDA**

- Granica terenu objęta projektem
- ① Wybieg dla psów ( 370 m<sup>2</sup> )
- ② Plac zabaw nr 1 dla młodszych dzieci (96 m<sup>2</sup> )
- ③ Plac zabaw nr 2 dla starszych dzieci (95 m<sup>2</sup> )
- ④ Plac centralny
- ▨ Alejki spacerowe przeznaczone do remontu - bruk
- ▩ Alejki spacerowe nowoprojektowane - bruk
- ▤ Ścieżki nowoprojektowane - nawierzchnia żwirkowa

**MAPA ZASADNICZA**  
**Mapa do celów projektowych**

skala 1 : 500  
 godło S1 W1- 50a ; 50b

- 1 Układ współrzędnych układ lokalny miasta Poznania
- 2 Układ wysokości: poziom odniesienia Amsterdamski

Województwo wielkopolskie  
 Miasto POZNAŃ  
 Obręb Poznań  
 Arkusz 48

Nie wyklucza się istnienia w terenie innych nie  
 wykazanych na niniejszej mapie urządzeń  
 podziemnych, które nie były zgłoszone do  
 inwentaryzacji, lub o których brak jest informacji w  
 istniejących branżowych.

Mapa aktualna na dzień: 23 sierpień 2010 r.

KERG 51 - 200 / 1 / 2010

**CADLINE**

Piotr Czystow  
 61-581 Poznań, os. Armii Krajowej 115/4  
 tel./fax (+48) 061 822 44 68  
 NIP 782-208-34-12; Regon 634347715


ul. Strzelecka 115 m 6  
 61-581 POZNAŃ


**PREZYDENT MIASTA POZNAŃ**

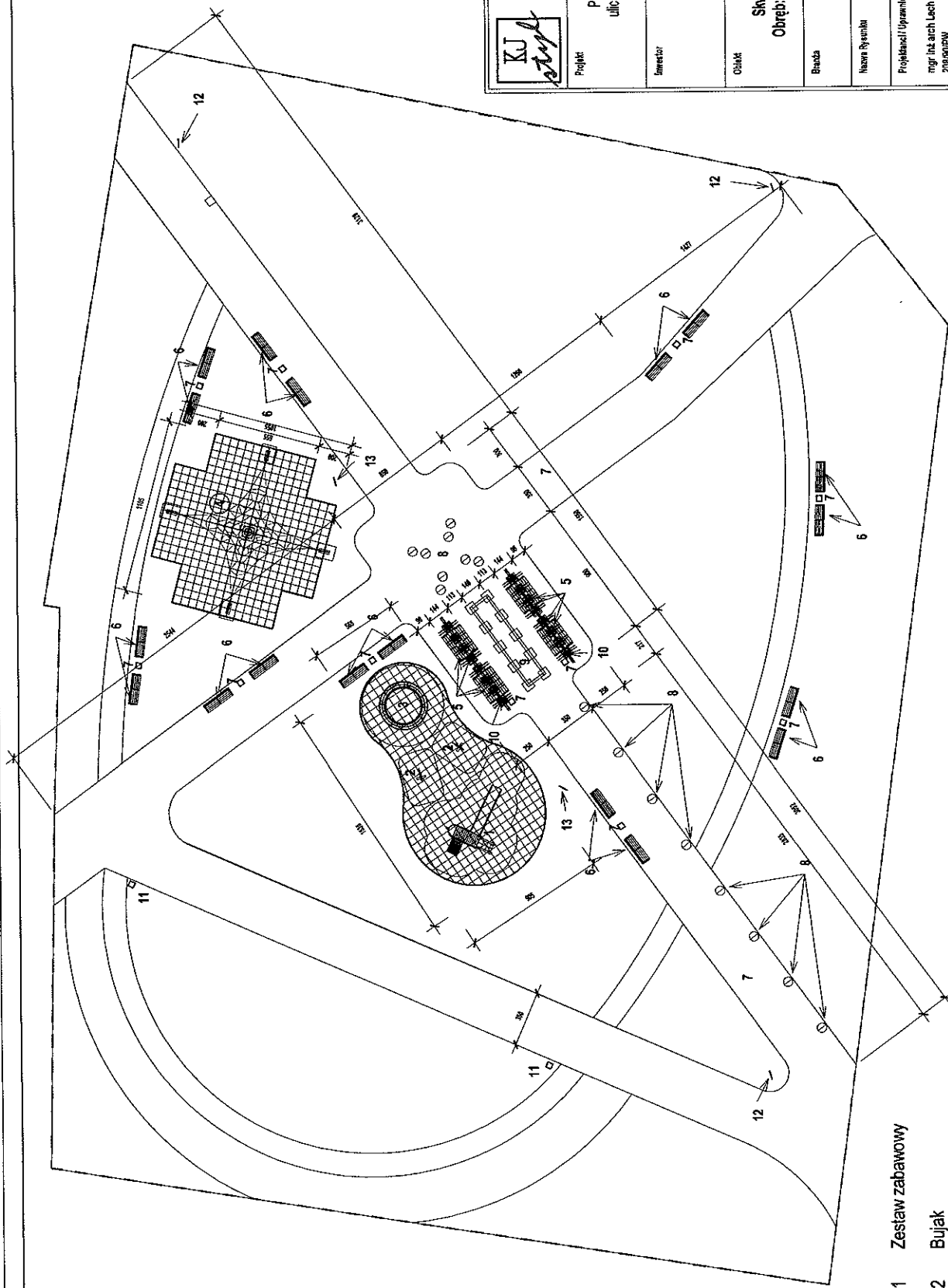
ZARZĄD GEODEZJI KATASTRU I MIEJSKIEGO GEODEZJI  
 w Poznaniu

Miejscowy Ośrodek Dokumentacji Geodezyjnej i Kartograficznej  
 Wzajemnie uzgodniona linia ... dokonano aktualizacji  
 mapy zasadniczej. Dokumenty Wykazanych urządzeń  
 podziemnych, które nie były zgłoszone do inwentaryzacji  
 lub o których brak jest informacji w istniejących branżowych  
 nie wyklucza się istnienia w terenie innych nie  
 wykazanych na niniejszej mapie urządzeń podziemnych,  
 które nie były zgłoszone do inwentaryzacji, lub o których  
 brak jest informacji w istniejących branżowych.

Mapa ma służyć do celów projektowych  
 Projektowane obrędy budowane wymagające pozwolenia na budowę  
 zgodnie z wytyczeniem i inwentaryzacją urządzeń podziemnych  
 w oparciu o wytyczenie punktów planimetrii Miasta Poznania  
 27.08.2010  
 J. Jankowski  
 Starosta Powiatu Poznański

 Pracownia Architektoniczna Kuchciński & Szczygielski Kuchciński Szczygielski 61-581 Poznań, ul. Strzelecka 20A, tel./fax (+48) 061 822 44 68 Fax: (+48) 061 822 44 68, e-mail: k@kuchciński.pl	
Projekt	Projekt budowlany - wykonawczy skweru przy ulicach Królowej Jadwigi i Strzeleckiej w Poznaniu
Inwestor	Zarząd Zieleni Miejskiej ul. Strzegomska 3 61 - 194 Poznań
Obiekt	Skwer - ul. Królowej Jadwigi / Strzelecka Obręb: Poznań, Arkusz: 48, Nr działki: 6/12, 6/11
Branża	<b>ARCHITEKTURA</b>
Nazwa Biura	PZT
Projekanci i Uprawnienia	Piecząta / Pełnia
mgr inż. arch. Lech Krukowski 208/001PW	
mgr Justyna Krukowska	
Spawidójki	
mgr inż. arch. Krzysztof Szczygielski 111PW/194	
Data	październik 2010 Skala 1 : 500
Rysunek	<b>A 02</b>


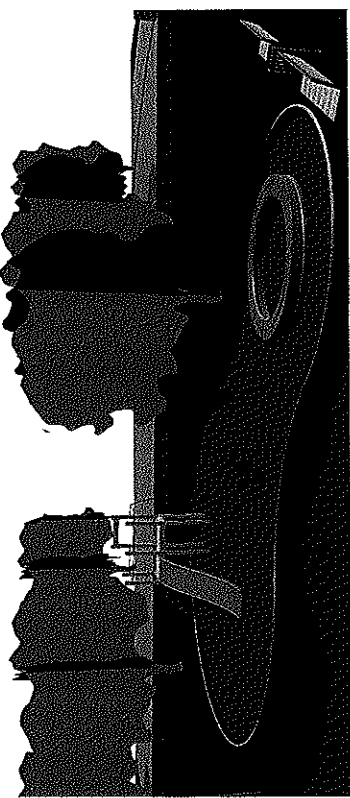
		Pracownia Architektoniczna K.L. & J. s.c. Inżynierski Jędrzejczak 61-619 Poznań, ul. Strzegomska 3/5, Tel. +48 61 834 833 Fax: +48 61 834 832, e-mail: jędrzejczak@poczta.onet.pl
Projekt	Projekt budowlano-wykonawczy skweru przy ulicach Królowej Jadwigi i Strzeleckiej w Poznaniu	
Inwestor	Zarząd Zieleni Miejskiej ul. Strzegomska 3 61-194 Poznań	
Osoba	Skwer - ul. Królowej Jadwigi / Strzelecka Obręb: Poznań, Akuszc. 48, Nr działki: 6/12, 6/11	
Brand	<b>ARCHITEKTURA</b>	
Nazwa Rysunku	<b>Układ funkcjonalny</b>	
Projektanci Uprawnieni	mgr inż. arch. Lech Krukowski 209/002/PW	
	mgr Justyna Krukowska	
	Sprawdzający mgr inż. arch. Krzysztof Jędrzejczak 111/PW/04	
Data	październik 2010	Skala 1 : 250
Rysunek	<b>A 03</b>	




- 1 Zestaw zabawowy
- 2 Bujak
- 3 Piaskownica
- 4 Piramida linowa
- 5 Ławka Typ I
- 6 Ławka Typ II
- 7 Kosz na śmieci
- 8 Kula parkowa
- 9 Kwietnik
- 10 Trejaż
- 11 Kosz na psie odchody
- 12 Regulamin Zielenia
- 13 Regulamin placu zabaw

*JK*

22



 <p>Pracownia Architektoniczna Kujasty s.c. Krukowski Jędrzejczak 61-817 Poznań, ul. Krzywobłotów 111, tel. 061 846 6112 Fax: 061 846 6113, e-mail: k@kujasty.pl</p>							
Projekt	Projekt budowlano - wykonawczy siwercy przy ulicach Kłobowej, Jasnogórskiej i Strzeleckiej w Poznaniu						
Inwestor	Zarząd Zieloni Miejskiej ul. Strzegomska 3 61 - 194 Poznań						
Obiekt	Siwercy - ul. Królowej Jadwigi / Strzelecka Obręb: Poznań, Arkusz: 48, Nr działki: 61/2, 61/1						
branża	ARCHITEKTURA						
Nazwa Rysunku	Wizualizacja						
Projektanci i Uprawnienia	<table border="1"> <tr> <td>mgr inż arch Lech Krukowski 20890/PW</td> <td>Projektanta / Podpis</td> </tr> <tr> <td>mgr Justyna Krukowska</td> <td></td> </tr> <tr> <td>Sprawdzający mgr inż arch Krzysztof Jędrzejczak 111/PW/94</td> <td></td> </tr> </table>	mgr inż arch Lech Krukowski 20890/PW	Projektanta / Podpis	mgr Justyna Krukowska		Sprawdzający mgr inż arch Krzysztof Jędrzejczak 111/PW/94	
mgr inż arch Lech Krukowski 20890/PW	Projektanta / Podpis						
mgr Justyna Krukowska							
Sprawdzający mgr inż arch Krzysztof Jędrzejczak 111/PW/94							
Data	październik 2010						
Rysunek	A07						



5.8. informacja o intensywności użytkowania nominowanej przestrzeni publicznej.

Skwer przy ulicach Królowej Jadwigi i Strzeleckiej jest użytkowany przez mieszkańców okolicznych kamienic, którzy z powodu ciasnej zabudowy śródmieścia w pobliżu swoich domów mają mało terenów zieleni. Teren ten odwiedzany jest także przez ludzi przemierzających się przez centrum miasta, jak również przez młodzież licealną i akademicką, korzystającą z zieleńca przede wszystkim w czasie przerw między zajęciami.

5.9. opis instrumentów, narzędzi, przedsięwzięć, dzięki którym udało się doprowadzić nominowaną przestrzeń do aktualnego stanu w zakresie zagospodarowania przestrzeni.

Przebudowa zieleńca przy ulicach Królowej Jadwigi i Strzelecka została zrealizowana przez Zarząd Zieleni Miejskiej ze środków przydzielonych przez Miasto.

5.10. opis ewentualnego wpływu realizacji na sąsiednie tereny w zakresie porządkowania ich struktury przestrzennej, aktywizacji gospodarczej społeczności lokalnej, poprawy bezpieczeństwa itp.

Przebudowa zieleńca przy ulicach Królowej Jadwigi i Strzeleckiej poprawiła jakość i standard tego miejsca, który od ponad 20 lat nie był remontowany, stał się miejscem atrakcyjnym i poprawił wizerunek tej części miasta.

Wybudowany na terenie skweru plac zabaw dla dzieci, daje możliwość zaspokojenia potrzeb rekreacji ruchowej i zapewnia im bezpieczny rozwój.

W roku bieżącym na terenie zieleńca planuje się zamontowanie oświetlenia solarnego w celu poprawienia bezpieczeństwa ludzi przebywających na jego terenie.