



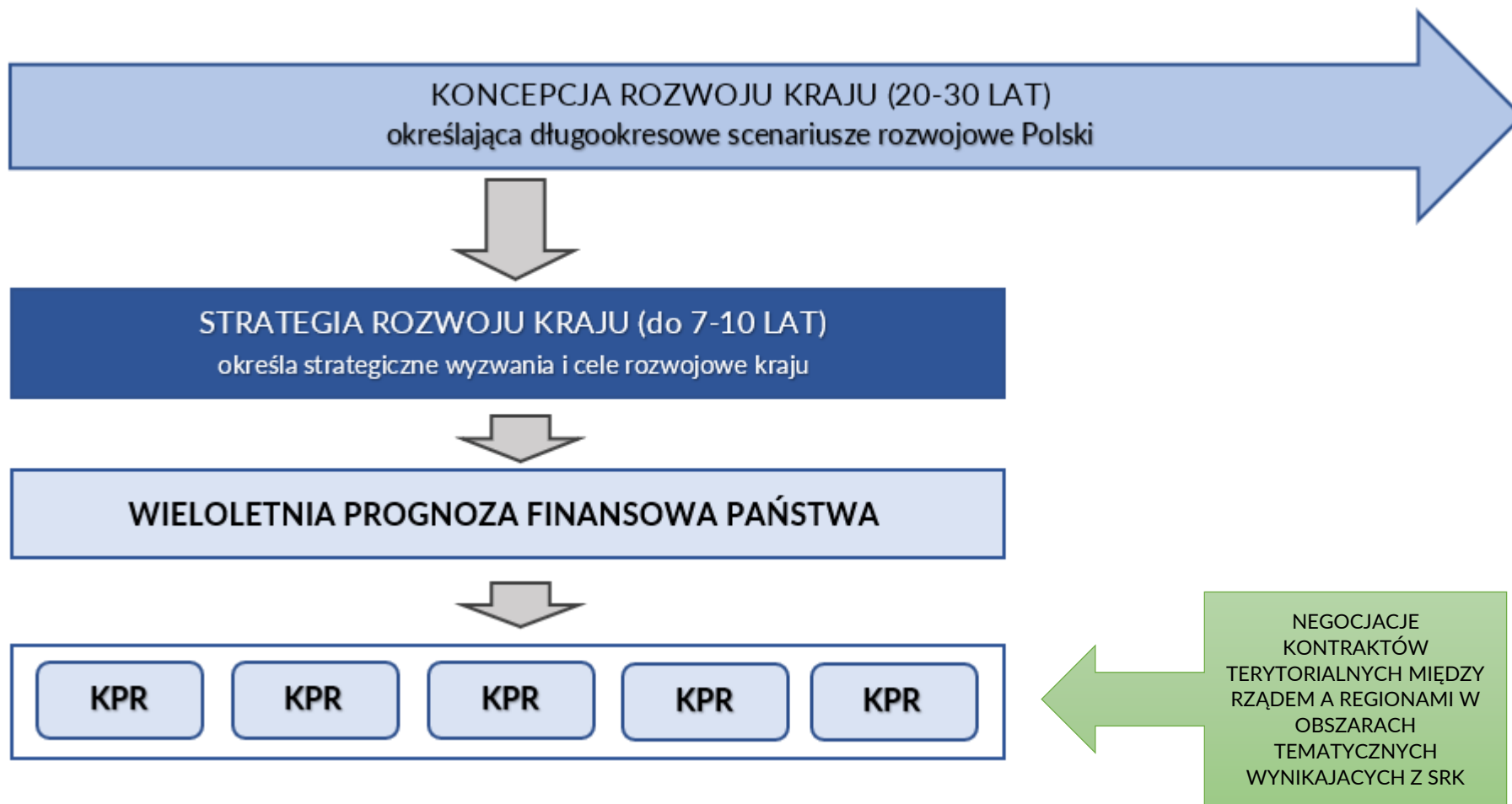
1923–2023

Polityka rozwoju kraju w kontekście planowania
przestrzennego na poziomie regionalnym i
lokalnym

01

POZIOM
KRAJOWY

SYSTEM DOKUMENTÓW STRATEGICZNYCH I PLANISTYCZNYCH NA POZIOMIE KRAJOWYM



KONCEPCJA ROZWOJU KRAJU (KRK)

1. KRK jest dokumentem długookresowym (20-30 lat) o charakterze wizyjnym (kierunkowym), **określającym długookresowe scenariusze rozwojowe Polski** w wymiarze społecznym, gospodarczym i terytorialnym na podstawie analiz i przewidywanych zmian w zakresie uwarunkowań i trendów demograficznych, społecznych, kulturowych, środowiskowych, gospodarczych, technologicznych i geopolitycznych.
2. **Istotą scenariuszy rozwojowych jest zaprezentowanie**, na podstawie zgromadzonej w procesie sporządzania KRK wiedzy, **jaki może być stan rozwoju Polski w pespektywie długookresowej**. Celem scenariuszy będzie stworzenie podstawy decyzyjnej dla określenia średniookresowych celów strategicznych prowadzenia polityki rozwojowej kraju w *Strategii Rozwoju Kraju*.
3. **Każdy ze scenariuszy rozwojowych Polski zostanie poddany ocenie z punktu widzenia ich konsekwencji dla kształtowania struktury funkcjonalno-przestrzennej kraju.**

STRATEGIA ROZWOJU KRAJU (SRK)

- SRK jest dokumentem **średniookresowym (od 7 do 10 lat)**, określającym strategiczne wyzwania i cele rozwojowe kraju w wymiarze społecznym, gospodarczym oraz terytorialnym.
- System realizacji SRK jest **ściśle powiązany z planowaniem operacyjnym i finansowym na poziomie kraju**, w tym zapewnia koordynację planowania (strategicznego i przestrzennego), w tym w zakresie wprowadzania inwestycji celu publicznego o znaczeniu ponadlokalnym krajowym do *Wojewódzkiego Rejestru Ponadlokalnych Celów Publicznych*.
- SRK, **określając strategiczne cele rozwojowe**, definiuje oczekiwane kierunki zmian, w tym w zagospodarowaniu przestrzennym kraju, kierunki interwencji państwa (cele operacyjne) oraz projekty strategiczne – zobowiązania (w tym strategiczne inwestycje celu publicznego).
- SRK w części wizyjnej, składa się m.in. z
 - **analizy możliwych scenariuszy rozwojowych kraju w perspektywie średniookresowej** z odniesieniem do długookresowych scenariuszy rozwojowych kraju ujętych w KRK, w tym ich konsekwencji dla kształtowania struktury funkcjonalno-przestrzennej kraju,
 - **wizji rozwoju kraju**, w tym jej wpływu na kształtowanie struktury funkcjonalno-przestrzennej kraju w perspektywie średniookresowej;
- SRK w systemie realizacji określa m.in. z
 - **wykaz krajowych programów rozwoju (KPR)** wymagających sporządzenia.
- **Ustalenia SRK w zakresie projektów strategicznych**, w tym w szczególności inwestycji celu publicznego są wiążące dla organów centralnych

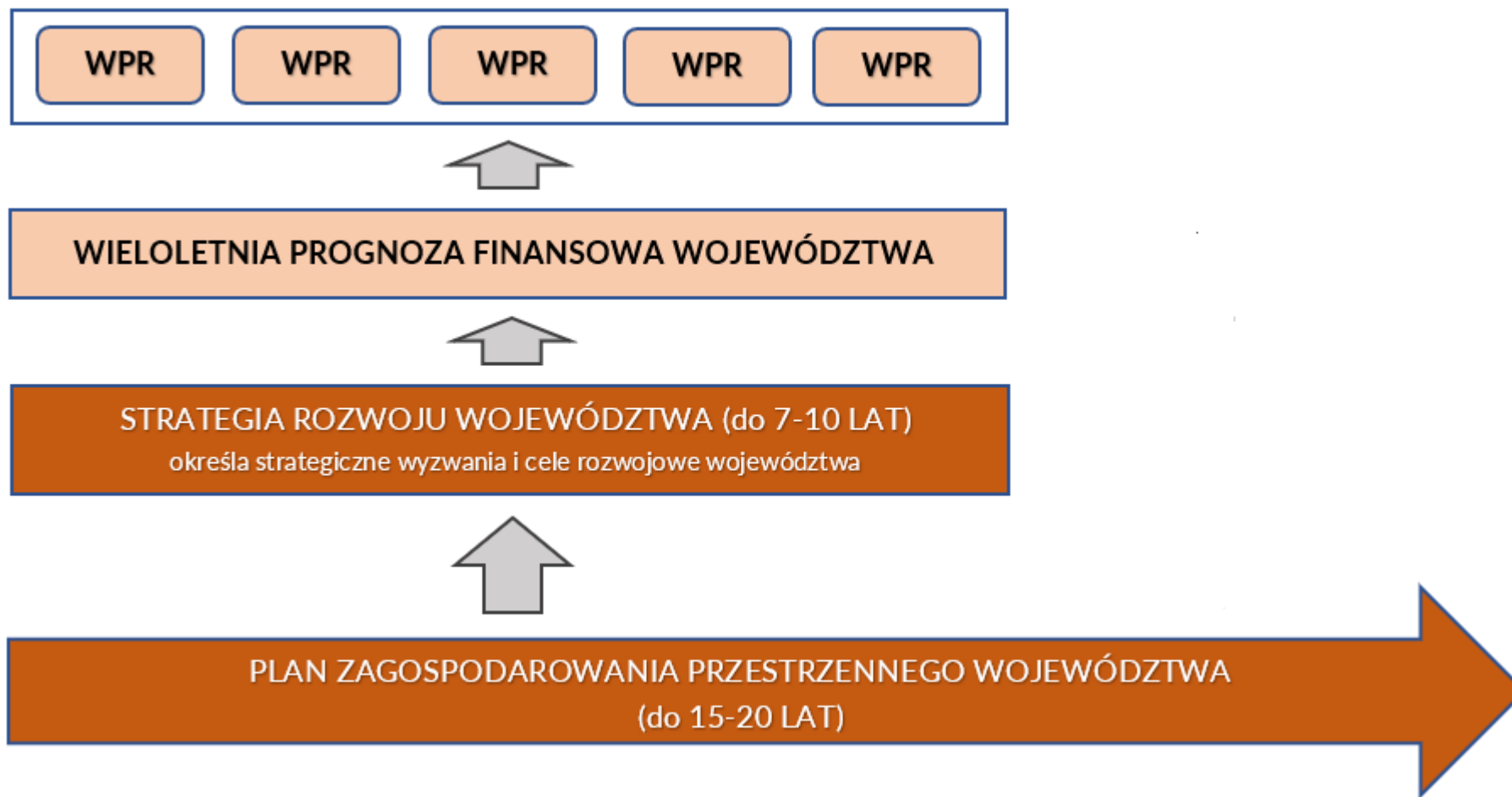
KRAJOWE PROGRAMY ROZWOJU (KPR)

- KPR są **zasadniczym narzędziem realizacji SRK**, rozwijają cele operacyjne i kierunki interwencji państwa właściwe dla danego programu przez zdefiniowanie celów szczegółowych, działań rozwojowych i zadań inwestycyjnych (inwestycje celu publicznego).
- KPR zastępują **strategie horyzontalne, programy rządowe i programy rozwojowe** tworzone w oparciu o różne podstawy prawne (*ustawa o zasadach prowadzenia polityki rozwoju*) oraz szereg innych podstaw prawnych do tworzenia programów branżowych (np. *ustawa o zabytkach i opiece nad zabytkami* – krajowy program opieki nad zabytkami, itp.).
- **W określonych sytuacjach** (specyficzne programy i plany branżowe np. wymogi zobowiązań wobec UE) **KPR definiuje szczegółowe dokumenty wykonawcze** (np. *Krajowy Program Kolejowy, Program Budowy Dróg Krajowych, plany zarządzania ryzykiem powodzi, plany adaptacji do zmian klimatu*, itp.) określające zadania inwestycyjne (inwestycje celu publicznego) **i zapewnia ich źródła finansowania**.
- KPR w części projekcyjnej, składa się m.in. z
 - priorytetów, działań rozwojowych i **zadań inwestycyjnych (inwestycje celu publicznego) w obszarze objętym KPR, w tym z uwzględnieniem wyników negocjacji Kontraktów Terytorialnych,**
 - **oceny prognostycznej wpływu planowanej interwencji państwa na kształtowanie struktury funkcjonalno-przestrzennej kraju, wyrażonej w SRK;**
- KPR zawierają **ustalenia wiążące dla organów centralnych w zakresie projektów strategicznych – zobowiązań (inwestycje celu publicznego) wynikających z SRK oraz zadań inwestycyjnych (inwestycje celu publicznego).**
- Lista projektów strategicznych – zobowiązań (inwestycje celu publicznego), wynikających z SRK, oraz zadań inwestycyjnych (inwestycje celu publicznego), określonych w KPR, jest przekazywana przez ministra właściwego ds. rozwoju regionalnego właściwym miejscowo zarządom województw w celu ich wpisania **do Wojewódzkiego Rejestru Ponadlokalnych Celów Publicznych**

02

POZIOM
REGIONALNY

SYSTEM DOKUMENTÓW STRATEGICZNYCH I PLANISTYCZNYCH NA POZIOMIE REGIONALNYM



UCHWAŁA Nr/...../.....
SEJMIKU WOJEWÓDZTWA POMORSKIEGO
z dnia 20.. roku

w sprawie uchwalenia planu zagospodarowania przestrzennego województwa pomorskiego 2040

Na podstawie art. 18 pkt 3 ustawy z dnia 5 czerwca 1998 roku o samorządzie województwa (t.j. Dz. U. z 2022 r. poz. 2094), art. 46 ust 1 ustawy z dnia 27 marca 2003 r. o planowaniu i zagospodarowaniu przestrzennym (t.j. Dz. U. z 2022 r. poz. 503, 1846), w związku z uchwałą Nr .../.../... Sejmiku Województwa Pomorskiego z dnia xx 20xx r. w sprawie przystąpienia do sporządzenia planu zagospodarowania przestrzennego województwa pomorskiego

Sejmik Województwa Pomorskiego uchwala co następuje:

§ 1.

Uchwala się Plan zagospodarowania przestrzennego województwa pomorskiego 2040.

§ 2.

1. Integralną częścią uchwały są:

- 1) rysunek modelu struktury funkcjonalno-przestrzennej województwa zawierający ustalenia wynikające z oznaczeń graficznych zawartych w legendzie, sporządzony na mapie w skali i określający podział województwa na jednostki planistyczne,
- 2) ... rysunków planu zawierających ustalenia wynikające z oznaczeń graficznych zawartych w legendzie, sporządzone na mapach w skali dla poszczególnych jednostek planistycznych,
2. Na rysunkach planu orientacyjnie wskazano lokalizację planowanych inwestycji celu publicznego o znaczeniu ponadlokalnym, zgodnie ze stanem zaawansowania procesów projektowych na dzień uchwalania planu.

§ 3.

1. Model struktury funkcjonalno-przestrzennej województwa ustala:

- 1) zhierarchizowany system sieci osadniczej:
 - a) ośrodek/i o znaczeniu ponadregionalnym:
 - b) ośrodek/i o znaczeniu regionalnym:
 - c) ośrodek/i o znaczeniu ~~subregionalnym~~ regionalnym:
 - d) ośrodek/i o znaczeniu ponadlokalnym:
 - e) ośrodek/i o znaczeniu lokalnym:
- 2) miejskie obszary funkcjonalne:
 - a) miasto/a wraz z gminami:
 - b) miasto/a wraz z gminami:
 - c) miasto/a wraz z gminami:
- 3) system ponadlokalnych powiązań ekologicznych:
 - a) korytarz/e rangi ponadregionalnej:
 - b) korytarz/e rangi regionalnej:

4) system ponadlokalnych powiązań transportowych i energetycznych:

- h) korytarze infrastruktury transportowej:
- i) elementy węzłowe:
 - porty morskie:
 - porty lotnicze:
 - terminale intermodalne:
 - pasażerskie transportowe węzły integracyjne:
- j) korytarze infrastruktury energetycznej:

§ 4.

1. Ustala się podział województwa na następujące jednostki planistyczne oznaczone na rysunku modelu numerami:
 - 1)
 - 2)
2. Dla każdej z ww. jednostek planistycznych określa się ustalenia, wytyczne i rekomendacje planu w zakresie zasad kształtowania struktury funkcjonalno-przestrzennej, zasad zagospodarowania przestrzennego, ustalenia i postulaty w zakresie inwestycji celu publicznego o znaczeniu krajowym i wojewódzkim ujęte w kartach jednostek.

KARTA JEDNOSTKI PLANISTYCZNEJ:
 (nazwa, oznaczenie i numer jednostki, kontury jednostki na tle województwa)

1. CHARAKTERYSTYKA JEDNOSTKI PLANISTYCZNEJ:

Powierzchnia:						
Liczba ludności:		prognozowana liczba ludności w 20xx:				
Struktura użytkowania gruntów:						
rolne	leśne oraz zadrzewione i zakrzewione	zabudowane i zurbanizowane			komunikacyjne	pod wodami i pozostałe
		mieszaniowe	przemysłowe	pozostałe		
Cechy jednostki:						

2. ZASADNICZE WYZWANIA ROZWOJU PRZESTRZENNEGO JEDNOSTKI PLANISTYCZNEJ:

--

3. ZASADY KSZTAŁTOWANIA SIECI OSADNICZEJ:

USTALENIA:	
USTALENIA W ZAKRESIE INWESTYJI CELU PUBLICZNEGO:	
WYTYCZNE:	
REKOMENDACJE:	
POSTULOWANE INWESTYCJE CELU	

WYTYCZNE:	
REKOMENDACJE:	
POSTULOWANE INWESTYCJE CELU PUBLICZNEGO:	
INNE DZIAŁANIA:	

12. ZASADY ZAOPATRZENIA W ENERGIĘ ELEKTRYCZNĄ I CIEPLNĄ, GAZ I PRODUKTY ROPOPOCHODNE:

USTALENIA:	
USTALENIA W ZAKRESIE INWESTYJI CELU PUBLICZNEGO:	
WYTYCZNE:	
REKOMENDACJE:	
POSTULOWANE INWESTYCJE CELU PUBLICZNEGO:	
INNE DZIAŁANIA:	

13. ZABEZPIECZENIE POTRZEB BEZPIECZEŃSTWA I OBRONNOŚCI:

USTALENIA:	
USTALENIA W ZAKRESIE INWESTYJI CELU PUBLICZNEGO:	
WYTYCZNE:	
REKOMENDACJE:	
POSTULOWANE INWESTYCJE CELU PUBLICZNEGO:	
INNE DZIAŁANIA:	

§ 5.

Powierza się Marszałkowi Województwa Pomorskiego przekazanie uchwały wraz z dokumentacją prac planistycznych Województwu Pomorskiemu w celu oceny zgodności z przepisami prawnymi oraz ogłoszenia w Dzienniku Urzędowym Województwa Pomorskiego.

§ 6.

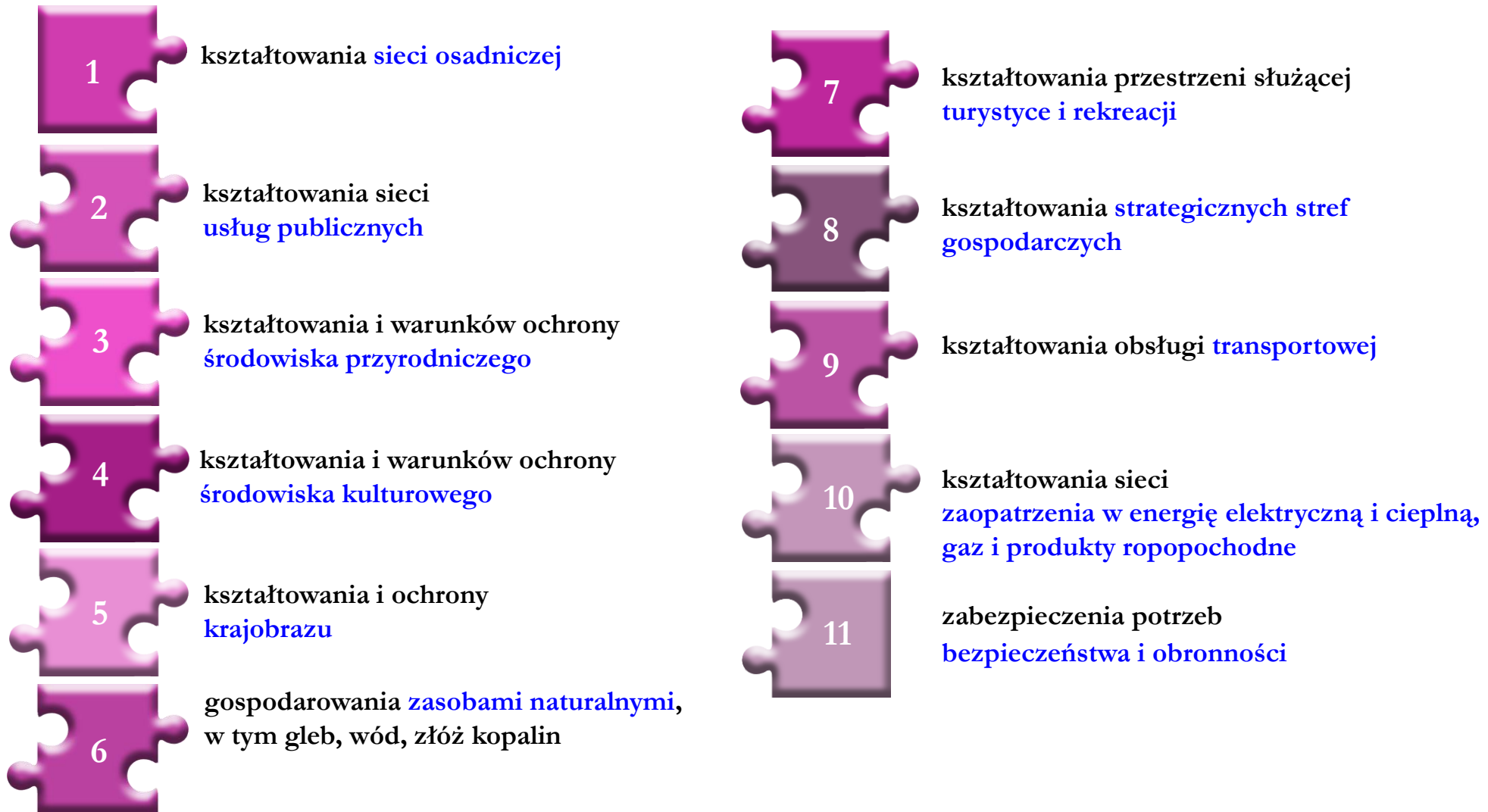
Wykonanie uchwały powierza się Zarządowi Województwa Pomorskiego.

§ 7.

Uchwała wchodzi w życie po upływie 14 dni od dnia jej ogłoszenia w Dzienniku Urzędowym Województwa Pomorskiego.

Przewodniczący
Sejmiku Województwa Pomorskiego

Zapisy planistyczne będą miały zarówno rangę ustaleń oraz wytycznych i rekomendacji w zakresie zasad kształtowania struktury funkcjonalno-przestrzennej, zasad zagospodarowania przestrzennego oraz inwestycji celu publicznego o znaczeniu krajowym i wojewódzkim, odnoszących się do



WWW.TUP.ORG.PL

**DZIEKUJEMY
ZA UWAGĘ!**